



La navigation sur la rivière Lot dans le département de l'Aveyron

Secteur de Port d'Agrès à Bouillac

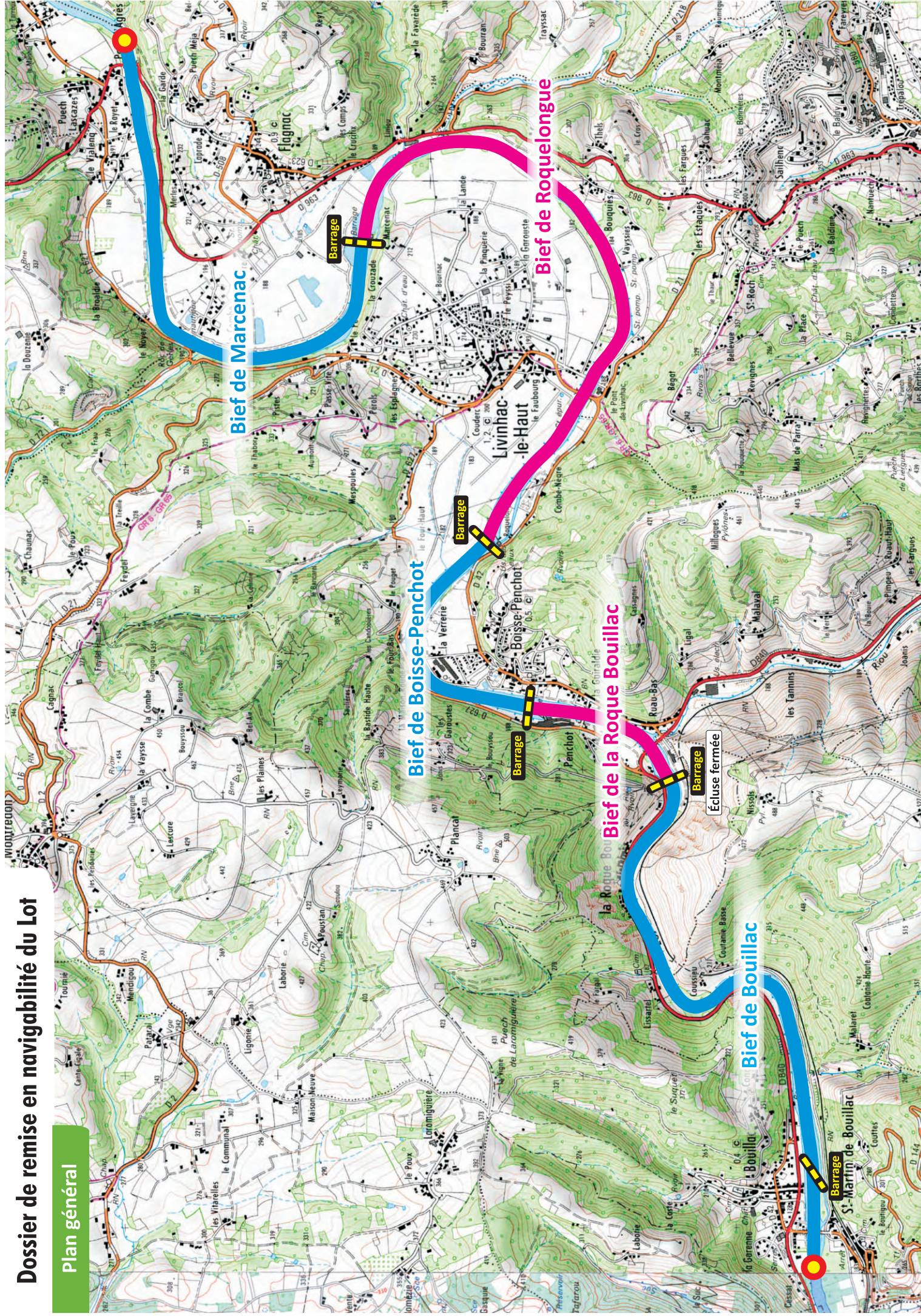
Schéma de la signalisation fluviale



2011

Dossier de remise en navigabilité du Lot

Plan général




Dossier de remise en navigabilité du Lot

Panneaux


Légende




A1
Interdiction de passer



B1
Obligation de prendre la direction donnée par la flèche



B2.a
Obligation de se diriger vers le côté du chenal à bâbord



B2.b
Obligation de se diriger vers le côté du chenal à tribord



B8
Obligation d'observer une vigilance particulière



← Attention barrage



D1
Passage recommandé dans les deux sens




D3
Recommandation de se diriger dans le sens de la flèche



E2
Croisement d'un câble électrique



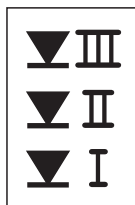
E5
Autorisation de stationner du côté de la voie où le signal est placé




E8
Indication d'une aire de virage



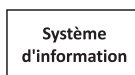
Repères de niveaux



Repères de niveaux



Panneau d'information Sécurité et fonctionnement des écluses



Panneau système d'information du débit



Bouée de fin de zone navigable
Conique jaune Ø 80 cm avec fanion rouge



Bouée de protection des captages ou de fin de voie
Tronc conique jaune Ø 80 cm



Bouée indiquant le chenal à emprunter
cylindrique rouge Ø 80 cm



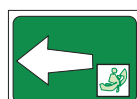
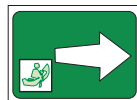
Arrêt obligatoire



Portage



Passé à kayak

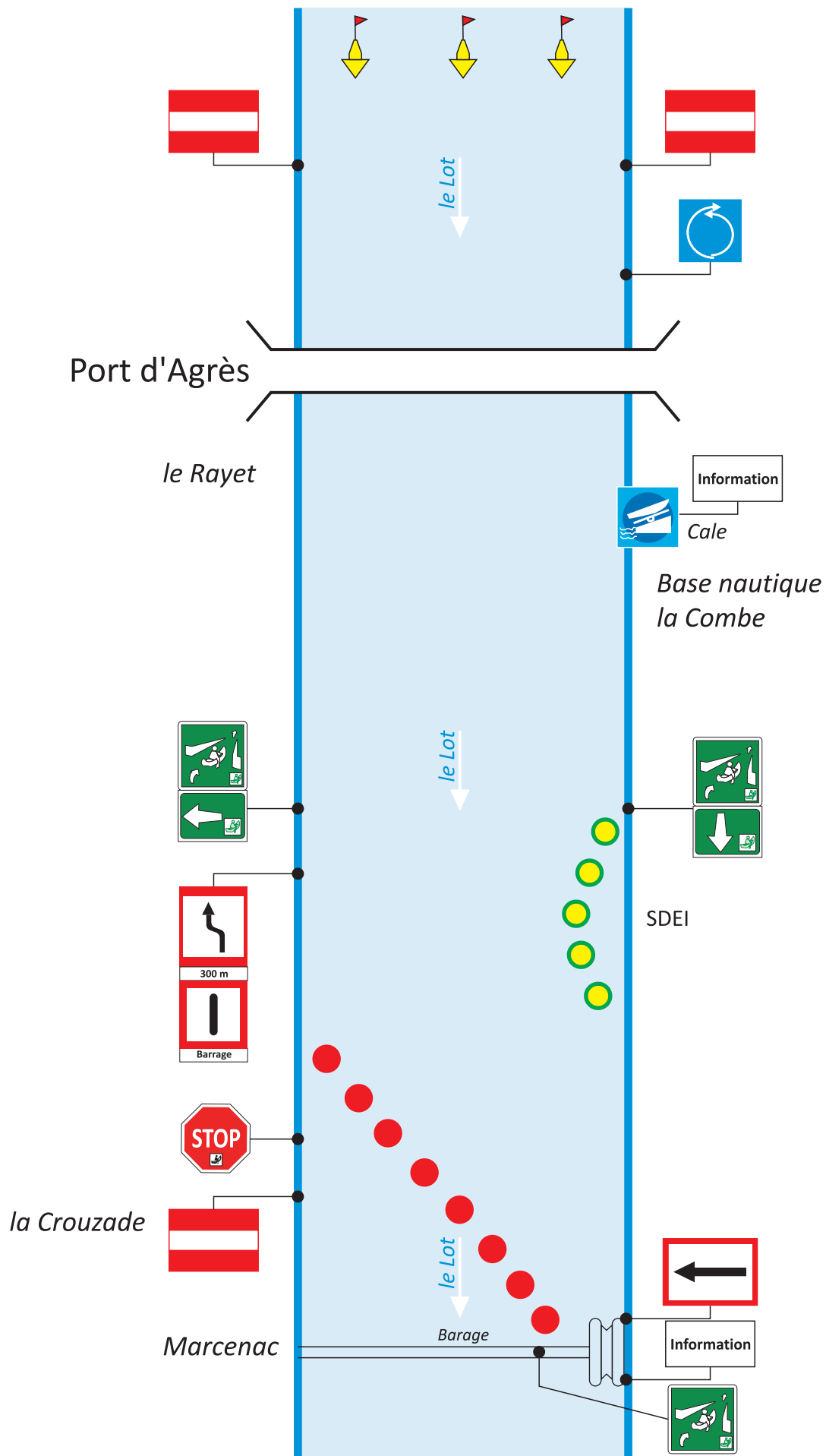


Flèches directionnelles

Dossier de remise en navigabilité du Lot

Plan de détail

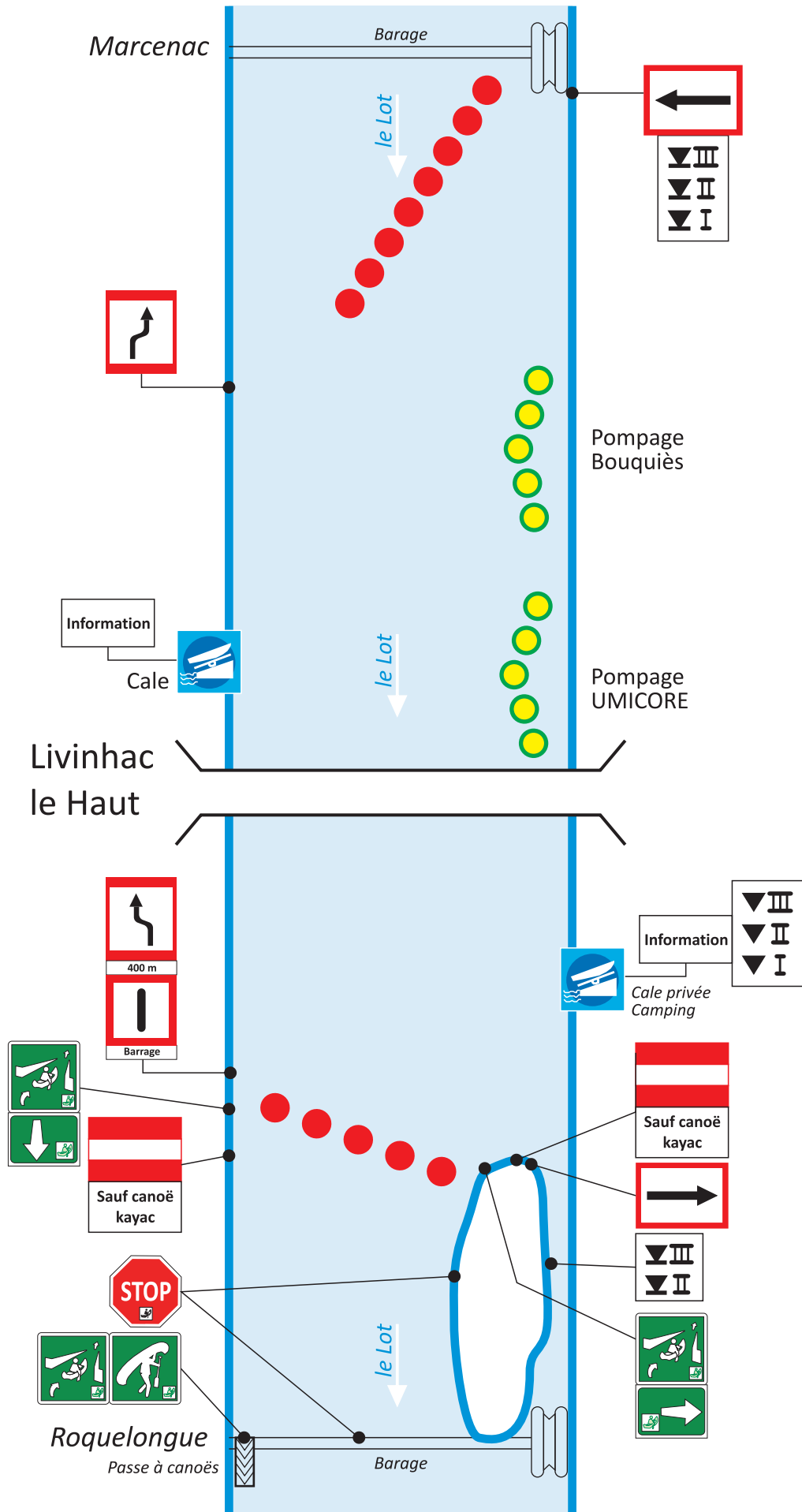
Bief de Marcenac



Dossier de remise en navigabilité du Lot

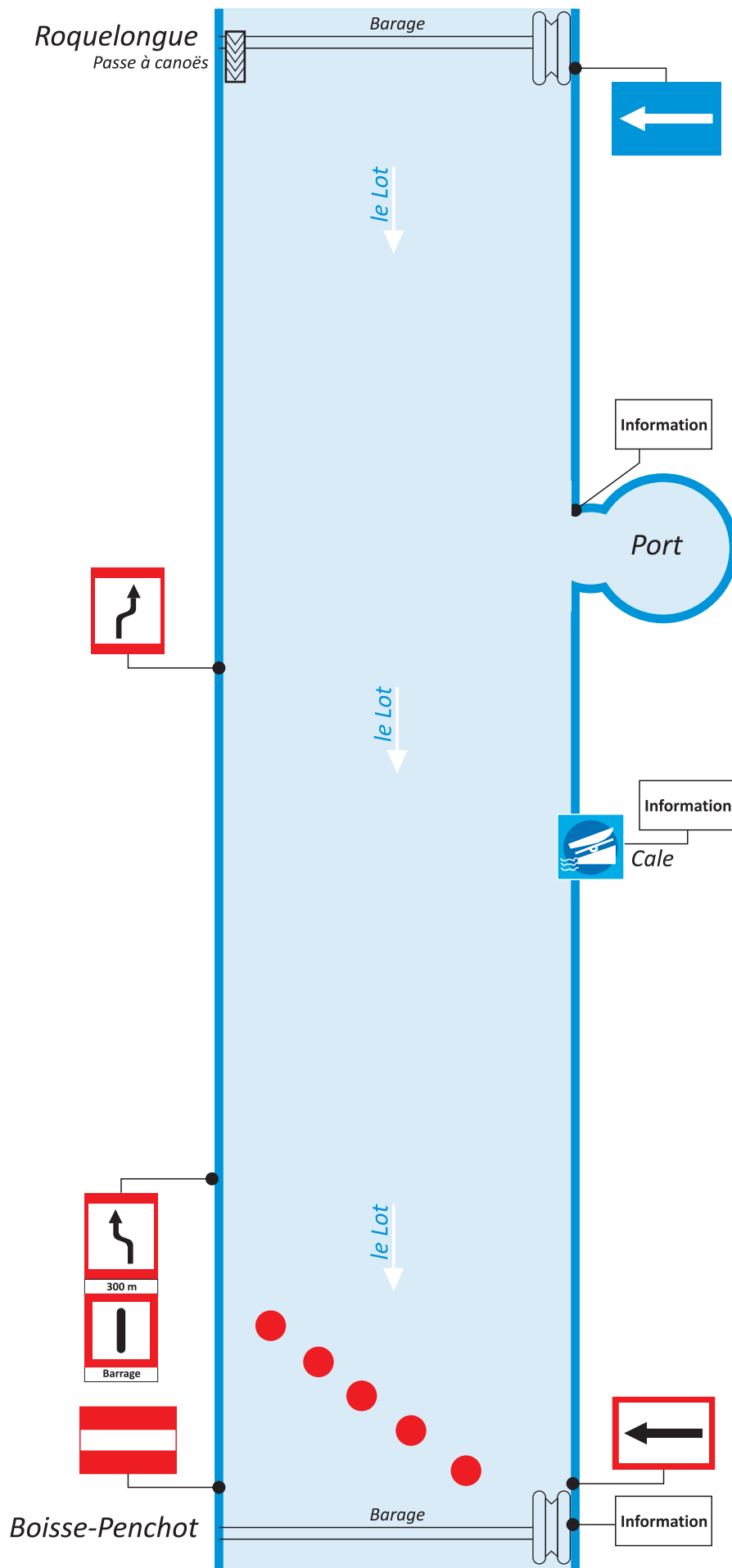
Plan de détail

Bief de Roquelongue



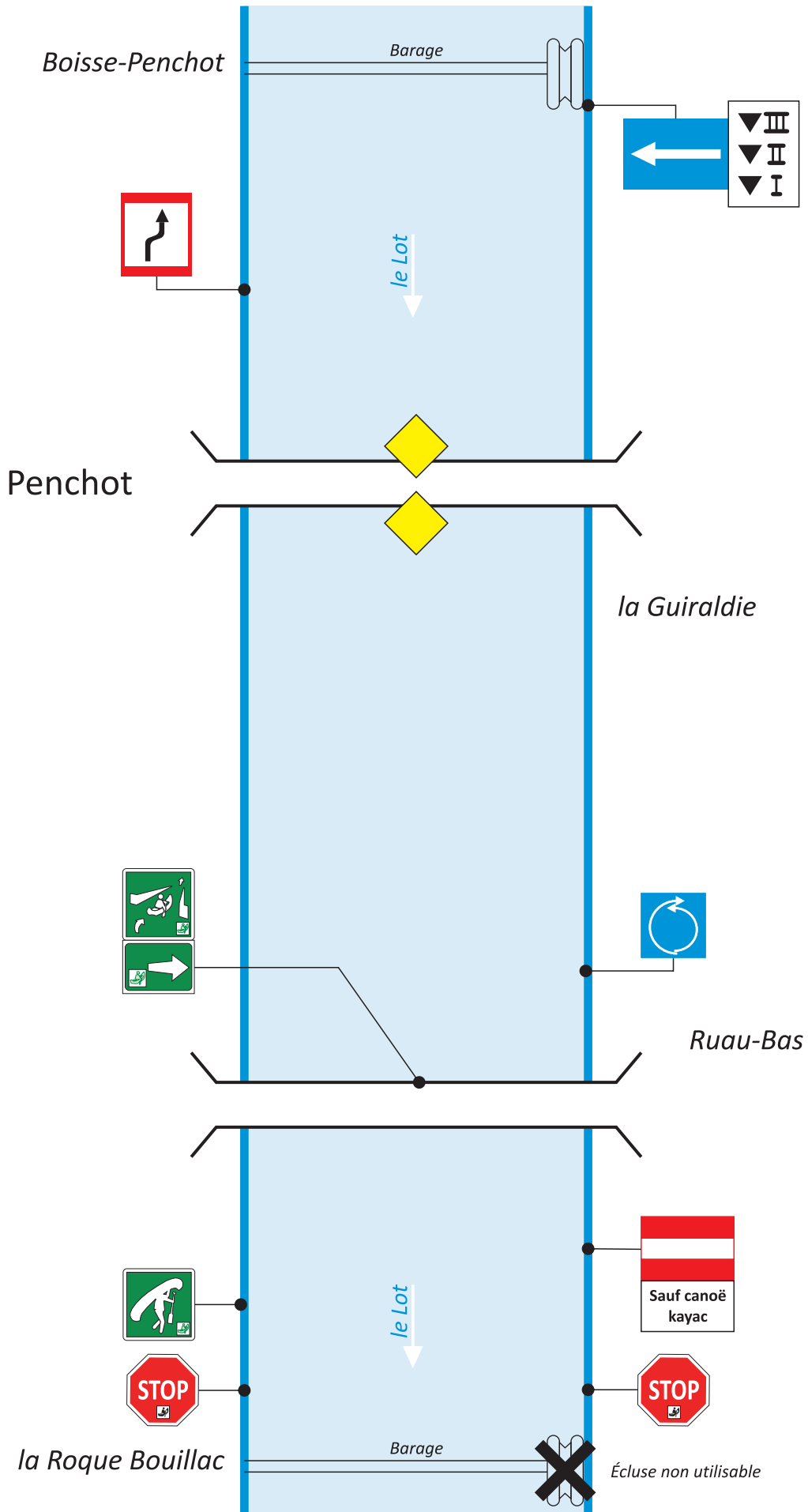
Dossier de remise en navigabilité du Lot

Plan de détail Bief de Boisse-Penchot



Dossier de remise en navigabilité du Lot

Plan de détail Bief de la Roque Bouillac



Dossier de remise en navigabilité du Lot

Plan de détail

Bief de Bouillac

